

NAZARÉ PAULISTA

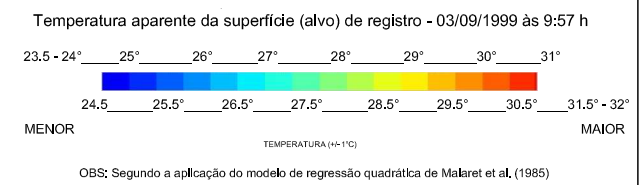


ILHAS DE CALOR (TEMPERATURA DA SUPERFÍCIE)

SANTA IZABEL

Mapa: 2.5.11.: ILHAS DE CALOR
(TEMPERATURA DA SUPERFÍCIE)

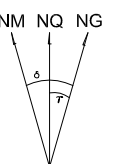
LEGENDA




PROJEÇÃO UNIVERSAL TRANSVERSA DE MERCATOR - UTM

ELIPSÓIDE DE REFERÊNCIA IGOISAD 69
 DATUM VERTICAL IMBITUBA - SC
 DATUM HORIZONTAL CHUJA - MG
 MERIDIANO CENTRAL - 45°
 DECLINAÇÃO MAGNÉTICA EM 1994 (δ) = -18° 22'
 CONVERGÊNCIA MERIDIANA (γ) = 0° 33' 23.946"
 VARIAÇÃO MENSAL = -0.37"
 K = 0.9998533126

Norte:



Escala: 1:100.000



Fonte: Atlas Ambiental do Município de São Paulo
 Banda termal (TM6+) do satélite Landsat 7 ETM+, CENA de 03/09/1999
 Processamento: SVM/ATLAS

