


Mapa: 2.5.2.: "VAZIOS URBANOS"

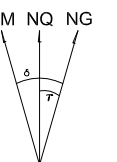
LEGENDA

 Áreas vazias - 2002


PROJEÇÃO UNIVERSAL TRANSVERSA DE MERCATOR - UTM

ELIPSÓIDE DE REFERÊNCIA IGOISAD 69
DATUM VERTICAL IMBITUBA - SC
DATUM HORIZONTAL CHUÁ - MG
MERIDIANO CENTRAL - 45°
DECLINAÇÃO MAGNÉTICA EM 1994 (δ) = -18° 22'
CONVERGÊNCIA MERIDIANA (γ) = 0° 33' 23,946"
VARIACÃO MENSAL = -0,37"
K = 0,9998533126

Norte:



Escala:
1: 100.000

Escala Gráfica: 

Fonte: Plano Diretor de Desenvolvimento Integrado de Guarulhos, 1998
Atualizado por Plano Diretor de Drenagem, 2007

