
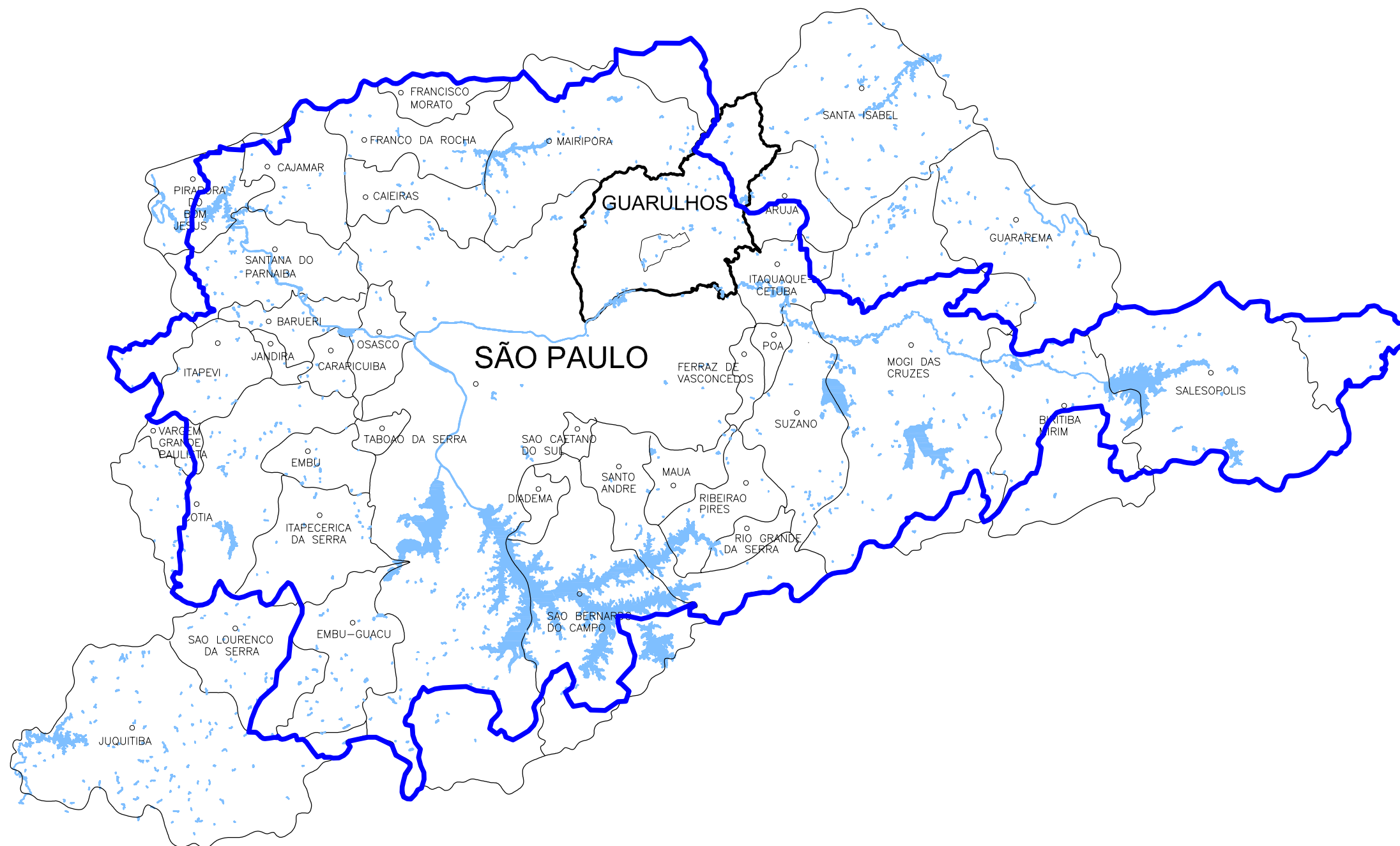


GUARULHOS NA REGIÃO METROPOLITANA DE SÃO PAULO

Mapa: 2.1.: GUARULHOS NA REGIÃO
METROPOLITANA DE SÃO PAULO

LEGENDA

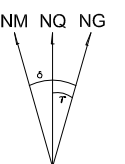
 Bacia Hidrográfica do Alto Tietê



PROJEÇÃO UNIVERSAL TRANSVERSA DE MERCATOR - UTM

ELIPSÓIDE DE REFERÊNCIA IGOISAD 69
DATUM VERTICAL IMBITUBA - SC
DATUM HORIZONTAL CHUÁ - MG
MERIDIANO CENTRAL - 45°
DECLINAÇÃO MAGNÉTICA EM 1994 (δ) = -18° 22'
CONVERGÊNCIA MERIDIANA (γ) = 0° 33' 23,946"
VARIÇÃO MENSAL = -0,37"
K = 0,9998533126

Norte:



Escala:
1: 100.000

Escala:
SEM ESCALA

Fonte: Mapa de Uso e Ocupação do Solo da RMSP e
Bacia Hidrográfica do Alto Tietê, EMPLASA/2005